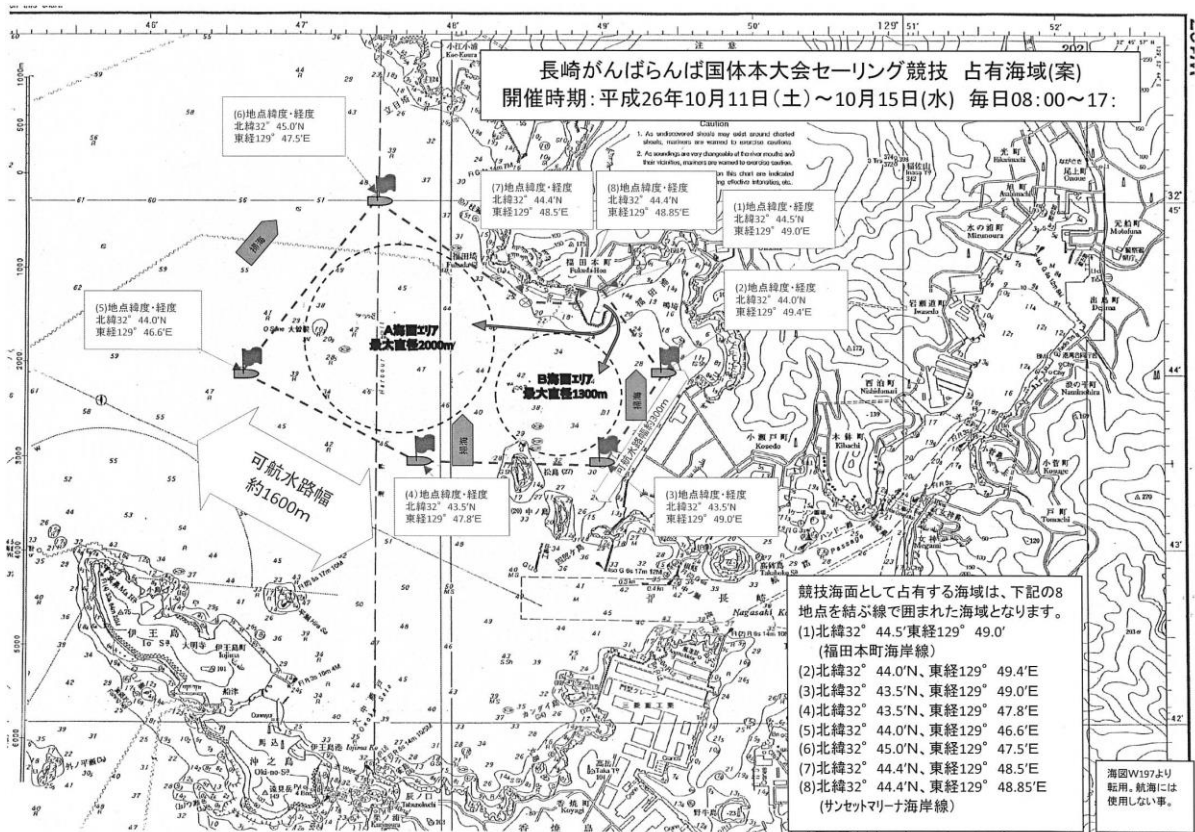


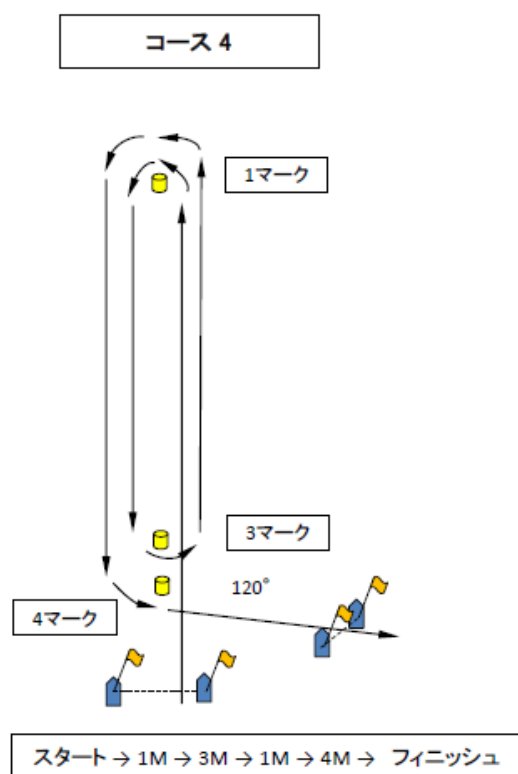
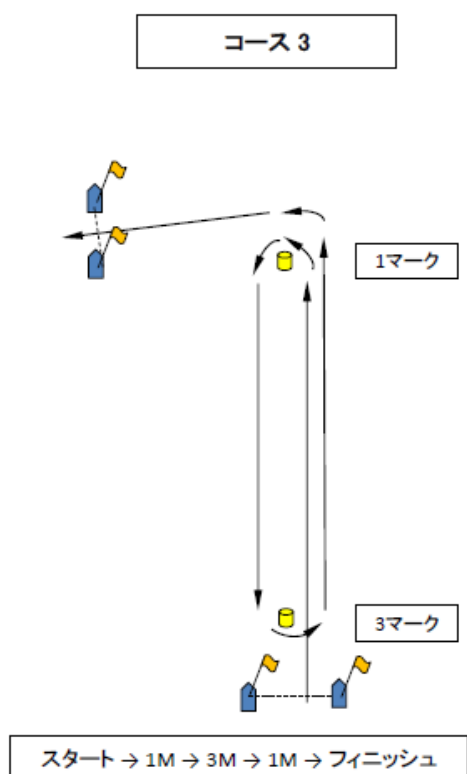
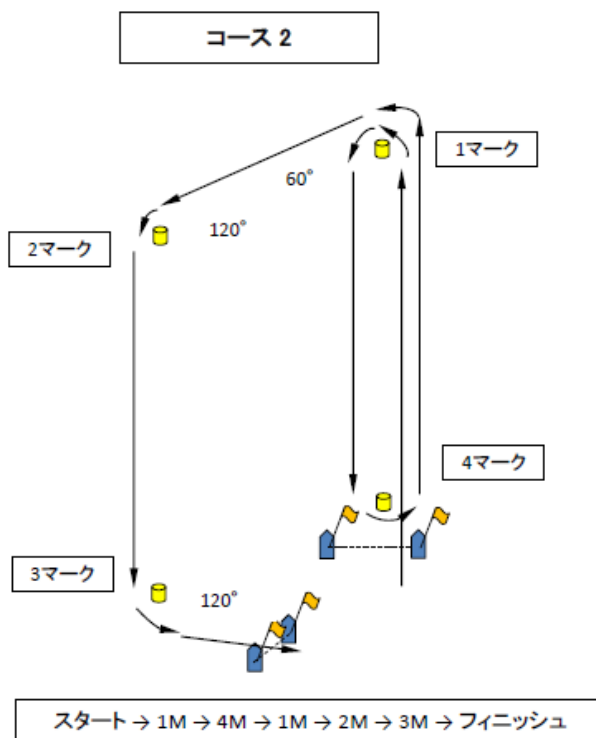
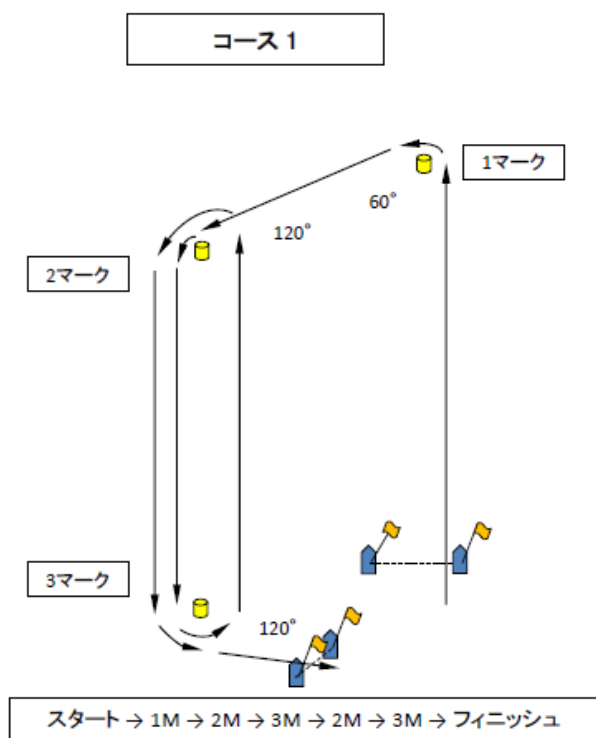
添付資料1 レース海面



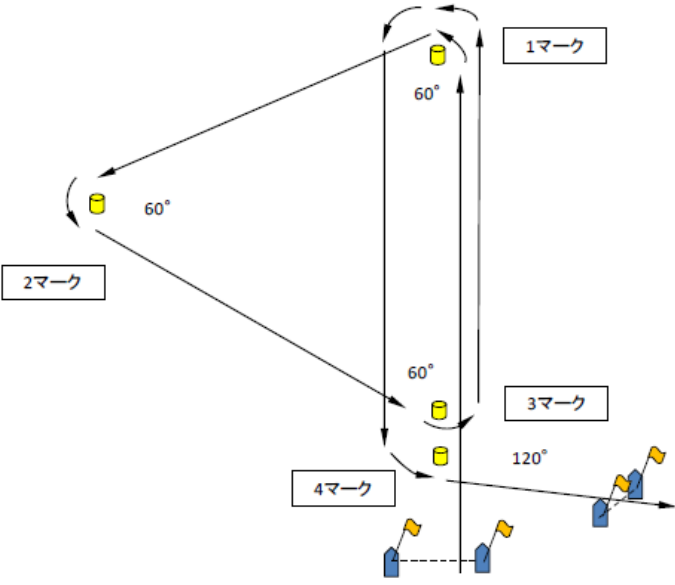
潮位表 (参考)

月 日 (曜日)	潮	満潮	満潮	干潮	干潮	日出	日没
時分 (潮位)	時分 (潮位)	時分 (潮位)	時分 (潮位)	時分 (潮位)	時分 (潮位)		
10月12日(日)	10:25 (284cm)	22:01 (273cm)	04:04 (33cm)	16:26 (113 cm)	6:22 17:52		
10月13日(月)	11:07 (263cm)	22:35 (254cm)	04:42 (51cm)	17:04 (134 cm)	6:23 17:51		
10月14日(火)	11:54 (242cm)	23:13 (233cm)	05:22 (72cm)	17:47 (151 cm)	6:23 17:49		
10月15日(水)	— (—cm)	12:57 (225cm)	06:09 (93cm)	18:47 (164 cm)	6:24 17:48		
10月16日(木)	00:11 (214cm)	14:30 (217cm)	07:13 (112cm)	20:33 (167 cm)	6:25 17:47		

添付資料2 コース図



コース 5



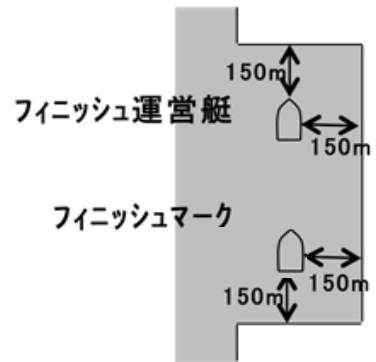
スタート → 1M → 2M → 3M → 4M → フィニッシュ

指示 23.5関連

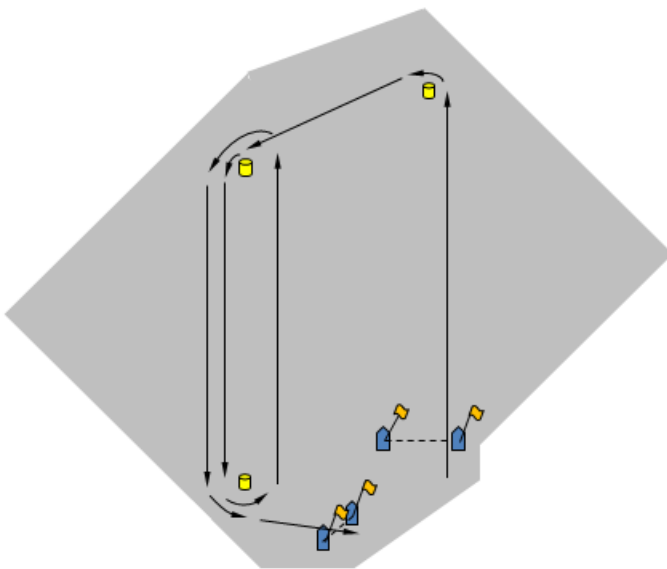
レスキュー・支援艇入船禁止区域 (■の部分)



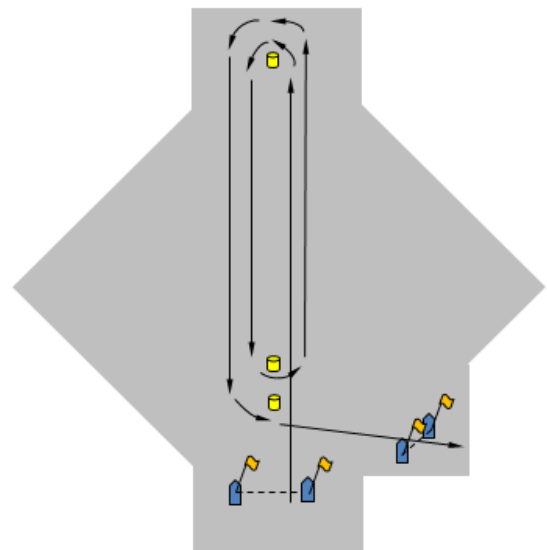
スタート・ライン付近の詳細



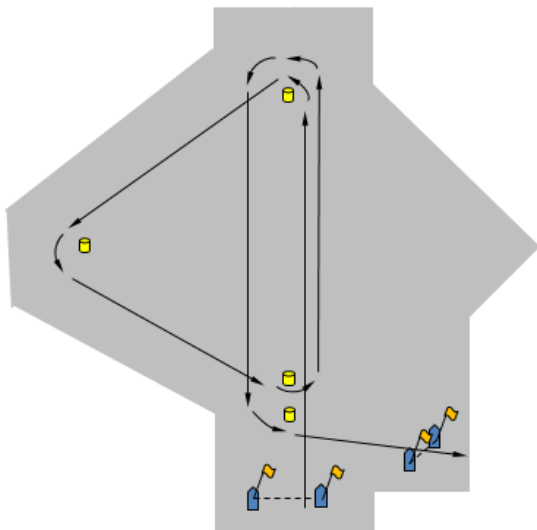
フィニッシュ・ライン付近の詳細



コース1. コース2の場合の全体図



コース3. コース4の場合の全体図



コース5の場合の全体図

全てのコースについて、艇の帆走する
コースから概ね150mをエリアとする。