

若洲オリンピックマリーナの位置



選手村
(東京都中央区晴海)

若洲ヨット訓練所【変更案】
(東京都江東区若洲)

選手村から8km(車で8分)

若洲オリンピックマリーナ【立候補ファイル】
(東京都江東区若洲)

選手村から10km(車で10分)

羽田空港

< 凡例 >

- 首都高速道路 (変更案ルート)
- ⋯ 一般道路 (変更案ルート)
- 首都高速道路 (立候補ファイルルート)
- ⋯ 一般道路 (立候補ファイルルート)



若洲周辺図



若洲ヨット訓練所の概要（現在）

<概要>

- ・都内唯一のディンギーハーバー
- ・全国大会等の大規模な競技大会や、ヨット教室(初心者講習や、小学生～高校生までの強化選手の育成等)の開催
- ・個人利用は不可
- ・クラブチーム等の団体を対象にヨット置き場の貸出事業(個人艇の係留、保管は不可)
- ・施設利用可能船舶はディンギー艇

<施設管理境界>



<施設概要>

- ヨット陸置場面積
12.8ha (416区画)
- 完成年
1991年(平成3年)
- 設備
 - ・浮き栈橋(5本)
 - ・ディンギー用スロープ(30m x 1本)
 - ・艇庫(714㎡)
 - ・男女更衣室シャワー・トイレ
 - ・講義室・控室・事務所・会議室
 - ・監視塔(監視カメラ・風向風速計)
 - ・教習艇(59艇)
 - ・監視救助艇(5隻)
- 施設所有者
東京都
- 管理運営(指定管理者)
若洲シーサイドパークグループ
(平成18年4月設立)
〔東京港埠頭株式会社、株式会社ティアンドケイ、NPO法人マリンプレイス東京〕



ウィンドサーフィン用スロープ設置状況（兵庫国体の例）



ポンツーン設置状況・ウィンドサーフィン置場の例



千葉国体



新潟国体



大洗マリーナ




新舞子ポートパーク



兵庫国体
(ウィンドサーフィン置場)



若洲ヨット訓練所



若洲ヨット訓練所

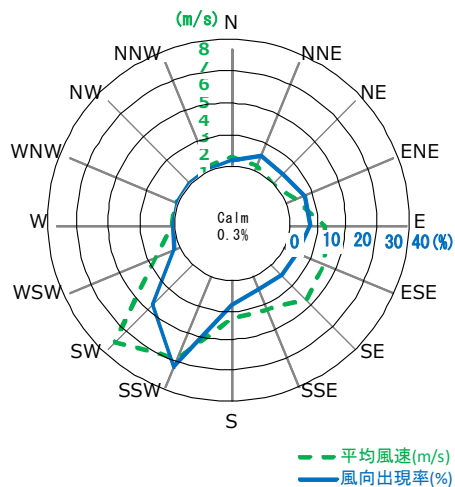
若洲地区（若洲海浜公園）の風配図

- ・若洲地区における7月・8月の風向は、南系(S、SSW、SW)の風の確率が約60%
- ・南系(S、SSW、SW)の風の平均風速は、約3~7m/s

(2012年観測データより)

2012年7月

表 風配図 : 若洲海浜公園 (2012年7月)



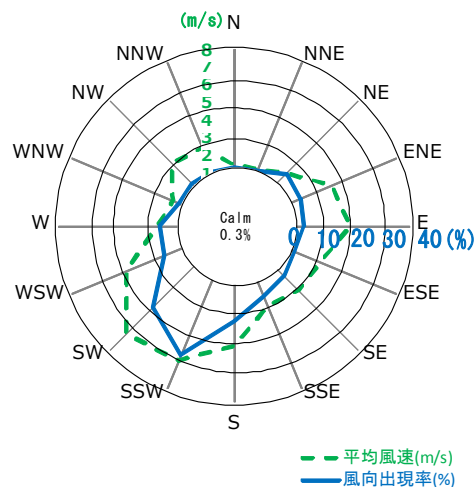
風向	平均風速 (m/s)	出現度数 (回)	出現率 (%)
N	1.9	18	2.4
NNE	1.7	44	5.9
NE	1.3	35	4.7
ENE	1.9	50	6.7
E	3.3	49	6.6
ESE	3.7	33	4.4
SE	4.0	30	4.0
SSE	3.2	28	3.8
S	3.3	54	7.3
SSW	6.2	239	32.1
SW	7.4	135	18.1
WSW	2.7	12	1.6
W	1.4	2	0.3
WNW	1.5	3	0.4
NW	0.5	4	0.5
NNW	1.6	6	0.8
calm	0.1	2	0.3
合計	4.6	744	100.0

※)Calm(静穏): 風速0.2m/s以下
 平均風速の合計は、全風向の平均風速とする

調査地点: 若洲海浜公園
 調査期間: 2012年7月1日~7月31日

2012年8月

表 風配図 : 若洲海浜公園 (2012年8月)



風向	平均風速 (m/s)	出現度数 (回)	出現率 (%)
N	1.5	1	0.1
NNE	1.5	4	0.5
NE	2.2	40	5.4
ENE	4.0	32	4.3
E	4.6	27	3.6
ESE	3.3	17	2.3
SE	3.2	31	4.2
SSE	2.9	46	6.2
S	4.8	92	12.4
SSW	6.3	207	27.8
SW	6.7	143	19.2
WSW	4.6	45	6.0
W	2.4	42	5.6
WNW	1.8	3	0.4
NW	3.0	2	0.3
NNW	2.8	1	0.1
calm	0.0	11	1.5
合計	5.0	744	100.0

※)Calm(静穏): 風速0.2m/s以下
 平均風速の合計は、全風向の平均風速とする

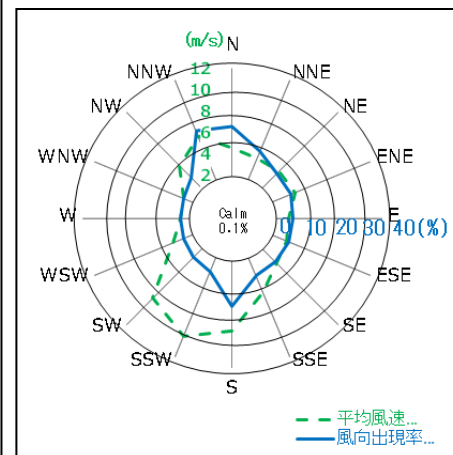
調査地点: 若洲海浜公園
 調査期間: 2012年8月1日~8月31日

<風向・風速測定箇所>



【参考】

<東京港の年間風配図>



※2011年1月~2013年12月までの観測データ
 測定場所: 中央防波堤外側処分場南側護岸